



**ПРОГРАМ ЗАШТИТЕ УРЕЂЕЊА И  
КОРИШЋЕЊА  
ПОЉОПРИВРЕДНОГ ЗЕМЉИШТА  
У 2024.  
ГОДИНИ**

*јул 2024. године*

На основу члана 60. став 2. Закона о пољопривредном земљишту ("Службени гласник Републике Србије", број: 62/06, 65/08, 41/09 и 112/15), члана 32 став 1. тачка 4. Закона о локалној самоуправи („Сл гласник РС“ број: 129/07) и члана 40. став 1. тачка 5. Статута општине Шид (Службени лист општина Срема, број: 20/08), а уз сагласност Министарства пољопривреде и заштите животне средине, број: 001921817 2024 14847 000 000 000 001 од 24. 06. 2024. године Скупштина општине Шид, на седници одржаној дана \_\_\_\_\_ године, донела је

## **ГОДИШЊИ ПРОГРАМ**

### **Заштите, уређења и коришћења пољопривредног земљишта општине Шид**

#### **1. ОПШТИ ДЕО**

Годишњи програм заштите, уређења и коришћења пољопривредног земљишта на територији општине Шид, садржи анализу постојећег стања пољопривредног земљишта и могућности нове организације, уређења и заштите земљишта, обухватајући производни, агроекономски, инфраструктурни, правни, административни, друштвено-комунални и еколошки аспект.

Годишњи програм заштите, уређења и коришћења пољопривредног земљишта израдила је Комисија за израду за израду годишњег програма заштите, уређења и коришћења пољопривредног земљишта у Општини Шид,

#### **1.1 ПОЛОЖАЈ И ВЕЛИЧИНА ТЕРИТОРИЈЕ ОПШТИНЕ ШИД**

Општина Шид заузима површину од 687 км<sup>2</sup>, што је сврстава у групу већих општина у АП Војводини са 19 насеља и 19 катастарских општина. Према попису становништва из 2012. године на подручју општине живи 34.188. становника, од чега у граду Шиду 14.893. Општину Шид чине следеће катастарске општине: Адашевци, Бачинци, Батровци, Беркасово, Бингула, Вашица, Вишњићево, Гибарац, Ердвик, Ђипша, Илинци, Јамена, Кукујевци, Љуба, Моловин, Моровић, Привина Глава, Сот и Шид.

Територија општине Шид смештена је на тремеђи Републике Србије, Републике Хрватске и Републике Српске. Са општинама суседних држава повезани смо магистралним и регионалном путевима као и са железничком мрежом. Насељена места у општини повезана су међусобно асфалтним путевима.

Насеља се разликују по географском и топографском положају, величини, природним, демографским и привредним карактеристикама.

На подручју општине Шид комасирано је укупно 52870ха 90а и 71м<sup>2</sup>, пољопривредног земљишта. Комасација није извршена на 15832ха 18а и 71м<sup>2</sup> у катастарским општинама: Моровић, Батровци, Моловин, Љуба и Ђипша.

## **1.2. РЕЉЕФ И ГЕОЛОШКЕ КАРАКТЕРИСТИКЕ ОПШТИНЕ ШИД**

Данашњи изглед рељефа општине Шид је последица утицаја унутрашњих и спољашњих сила. Унутрашње силе су утицале на стварање макрорељефа издизањем појединих делова и спуштањем других а пре свега односи се на предео захваћен падинама Фрушке Горе, спољашње силе теже да изравнају постојеће висинске разлике. Најзначајније геолошко доба за опстанак основног облика рељефа је кенozoик када се са ових простора повукло пространо Панонско море и почело је под утицајем спољашњих сила, ерозијом, ветром и водом, навејавање леса које још и данас траје.

## **1.3. ПЕДОЛОГИЈА ОПШТИНЕ ШИД**

Преовлађујући тип земљишта на територији општине Шид су чернозем, црнице и гајњаче. Земљишта у овом типу имају релативно висок потенцијал родности. Висина приноса је варијабилна и условљена висином воденог талoга и непотпуном агротехником.

Садржај хумуса је на веома ниском нивоу 1,5-3,7 %, пХ вредност земљишта варира у границама од неутралне до благо алкалне, док је садржај макро елемената-хранљивих материја у лако приступачном облику ( Н,П,К) такође неуједначен и креће се од ниског садржаја до оптималне обезбеђености.

Пољопривредно земљиште на територији општине није изложено деловању ерозије, те се активности у овом смеру не планирају.

Што се тиче распрострањености врста земљишта пре свега треба издвојити: ливадску црницу (карбонатну и безкарбонатну), чернозем (карбонатни и безкарбонатни), ритску црницу и гајњаче.

## **1.4. КЛИМА ОПШТИНЕ ШИД**

У склопу природних фактора неког региона, клима има знатан утицај на стварање погодних или непогодних односа пријатних или непријатних услова за живот и рад човека. Савремен човек све теже и теже подноси климатске екстреме и стога је потребно тежити да се постигну максималне погодности за човека. Да би се све то постигло потребно је детаљно проучити поједине климатске елементе и на основу тих сазнања планирања, максимално смањити утицај неповољних, а повећати утицај повољних елемената.

## **1.5. КАНАЛСКА МРЕЖА ОПШТИНЕ ШИД**

Савремена обрада пољопривредног земљишта захтева оспособљавање већ изграђеног водног режима за наводњавање, па је потребно извршити чишћење, нивелисање и стављање у функцију целокупног система каналске мреже.

Пољопривредно земљиште у општини Шид са функционисањем мелиорационог система и организованим агротехничким мерама може постати подручје производње здраве хране, које се добро пласира на домаћем тржишту и у земљама Европе.

Велики недостатак каналске мреже у општини Шид јесте пре свега неизграђеност система канала за наводњавање. Са обзиром на то да је општина Шид богата воденим токовима, пре свега мислимо на реку Босут која целом својом дужином пролази кроз територију општине Шид и вештачким језерима поред насеља Ердвик и Сот недовољна је искоришћеност природних потенцијала за савремену пољопривредну производњу

### **1.5.1 ОДВОДЊАВАЊЕ**

На територији општине Шид постоји девет сливова за одводњавање са укупно 1.090 км каналске мреже са 101 км главне каналске мреже и 989.59 км секундарне мреже. Наведени сливови су: Источно-Ободни, Вртич, Липовац са реципијентом Савом, Директни улив, Шидина, Вагант, Ћупунт, Борис са реципијентом Босутом и Молвински са реципијентом Дунавом. Каналска мрежа је у релативно лошем стању пошто је део каналске мреже замуљен и обрастао растињем стога је потребно извршити измуљавање и чишћење канала.

## **1.6. ЕКОЛОГИЈА ОПШТИНЕ ШИД**

Годишњим програмом заштите, уређења и коришћења пољопривредног земљишта потребно је обухватити и еколошки аспект уређења и заштиту пољопривредног земљишта и простора уопште. Савремени начин живота намеће потребу уређења заштите од загађивања пољопривредног земљишта и животне средине (питање депонија смећа, одвода отпадних вода из руралних насеља и индустрије) као и законске регулативе у овој области.

Тенденција претварања пољопривредног земљишта у непољопривредно је у порасту, затим неконтролисано коришћење минералних ђубрива које повећава загађеност земљишта и вода, нередовно одржавање канала и путева и остало условљава и мање приносе са земљишта и пад квалитета истог.

У том циљу предлаже се:

- Редовна контрола плодности земљишта и употребе минералних ђубрива и пестицида на комасационом подручју.

- Скидање обрадних међа и стварање нових обрадивих површина.

-Редовно чишћење хидрофилне вегетације у каналској мрежи за одводњавање чиме се смањује могућност појаве штеточина.

-Планско развијање пољозащитних појасева који штите земљиште од ерозије и ветра.

-Уређење површина и редовна обрада земљишта и повећање сетвене површине

-Повећава се покривеност земљишта, а самим тим и транспирација са већом количином чистог ваздуха.

## **1.7. ЗАШТИТА И УРЕЂЕЊЕ ПОЉОПРИВРЕДНОГ ЗЕМЉИШТА**

### **Заштита пољопривредног земљишта**

Земљиште у КО Шид није изложено ерозији. У кишовитим годинама велике штете проузрокује вода која се задржава на њивама цело пролеће. Нема довољно канала за одводњавање, а одржавање постојећих није задовољавајуће. Канали се не користе за наводњавање, а без тога нема интензивне производње.

Земљиште није изложено опасним и штетним материјама. Постоје добри услови за производњу еколошки исправне хране.

Контрола плодности земљишта на мањим газдинствима се не обавља, а примена минералних ђубрива је недовољна и произвољна. На већим поседима је редовна контрола плодности земљишта.

Контрола примене пестицида није задовољавајућа.

### **Уређење пољопривредног земљишта**

Просечна величина поседа је 01ха92а07м<sup>2</sup>.

Просечна величина парцеле је 00ха88а89м<sup>2</sup>.

Комасирана површина је 52.870ха 90 а 71м<sup>2</sup>

Некомасирана површина је 15.832.ха 18а 54м<sup>2</sup> и то у следећим катастарским општинама: КО Батровци, КО Моровић, КО Моловин, КО Љуба и КО Ћипша.



РЕПУБЛИКА СРБИЈА  
МИНИСТАРСТВО ПОЉОПРИВРЕДЕ,  
ШУМАРСТВА И ВОДОПРИВРЕДЕ

Београд, Немањина 22-26

Број: 001921817 2024 14847 000 000 000 001

Датум: 24.06.2024. године

ОПШТИНА ШИД  
Општинска управа

22240 Шид  
Карађорђева бр. 2

**Предмет:** Захтев за давање сагласности на Предлог годишњег програма заштите, уређења и коришћења пољопривредног земљишта за подручје општине ШИД

Поводом вашег захтева за давање сагласности на Предлог годишњег програма заштите, уређења и коришћења пољопривредног земљишта за подручје општине ШИД за 2024. годину број 320-16/2024-IV-94 од 11.06.2024. године, који сте доставили Министарству пољопривреде, шумарства и водопривреде на сагласност дана 13.06.2024. године, обавештавамо вас следеће:

Чланом 60. Закона о пољопривредном земљишту („Службени гласник РС“, бр. 62/06, 65/08 – др. закон, 41/09, 112/15, 80/17 и 95/18– др. закон) прописано је да пољопривредним земљиштем у државној својини располаже и управља држава преко Министарства и да се користи према годишњем програму заштите, уређења и коришћења пољопривредног земљишта који доноси надлежни орган јединице локалне самоуправе по претходно прибављеном мишљењу комисије коју образује председник општине, односно градоначелник, уз сагласност Министарства.

С обзиром на напред наведено, утврђено је да су испуњени услови прописани законом, те у складу са чланом 60. став 4. Закона о пољопривредном земљишту, Министарство пољопривреде, шумарства и водопривреде **даје сагласност на Предлог годишњег програма заштите, уређења и коришћења пољопривредног земљишта за подручје општине ШИД за 2024. годину.**

У складу са одредбама члана 60. Закона, за потребе израде годишњег програма кроз информациони систем, орган надлежан за вођење јавне евиденције о непокретности вам је обезбедио податке за чију тачност и ажурност одговара, а које не можете користити у друге сврхе, односно умножавати, објављивати и дистрибуирати другим правним и физичким лицима.

МИНИСТАР  
др Александар Мартиновић

Општина ПИД  
Општинска управа  
Комисија за давање мишљења на Предлог годишњег програма  
заштите, уређења и коришћења пољопривредног земљишта на  
територији општине ПИД за 2024. годину


Број: 320-17/2024-IV-94  
1-1-JUN-2024 године

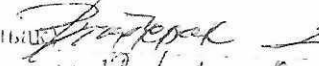
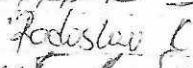

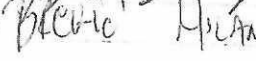
На основу члана 60. став 3. Закона о пољопривредном земљишту („Службени гласник РС“, бр. 62/06, 65/08 – др. закон, 41/09, 112/15, 80/17 и 95/18 – др. закон), Комисија за давање мишљења на Годишњи програм заштите, уређења и коришћења пољопривредног земљишта за територији општине ПИД за 2024. годину, образована Решењем Председника општине, број: 320-10/1-24 од 11.06.2024. године, даје

### ПОЗИТИВНО МИШЉЕЊЕ

на Предлог годишњег програма заштите, уређења и коришћења пољопривредног земљишта за територији општине ПИД за 2024. годину, који је израдио Комисија за израду годишњег програма заштите, уређења и коришћења пољопривредног земљишта за територији општине ПИД за 2024. годину, образована Решењем Скупштине општине ПИД, Број: 011-246/II-20 од 16.10.2020. године.

КОМИСИЈА:

Председник Комисије (Дејан Љобањ)  (потпис)

Члан 1 (Дарко Врапчевић)  (потпис) пољопривредник уписан у РИП  
Члан 2 (Радослав Ковачевић)  (потпис) пољопривредник уписан у РИП  
Члан 3 (Данијел Тадић)  (потпис) пољопривредник уписан у РИП  
Члан 4 (Милан Брекић)  (потпис) пољопривредник уписан у РИП

## ИЗЈАВА

Комисија за израду годишњег програма заштите, уређења и коришћења пољопривредног земљишта општине ШИД за 2024. годину, користила је податке из јавне евиденције о непокретности и на основу истих израдила Годишњи програм заштите, уређења и коришћења пољопривредног земљишта за 2024. годину, а увидом у фактичко стање на терену, оргофото снимке и другу расположиву документацију утврдила које се земљиште из ових података изузима из поступка давања у закуп, односно на коришћење и за све наведене податке и наводе одговара под пуном кривичном, прекршајном и материјалном одговорношћу.

Програм су сачинили следећи чланови Комисије:

Председник Комисије (Далибор Старовлас)

Заменик Председника Комисије (Дејан Којић)

Члан 1 (Божидар Бањанин)

Члан 2 (Весна Брдар)

Члан 3 (Љубомир Валентировић)

Члан 4 (Мари Миљковић)

Члан 5 (Радивоје Ветеха)

